
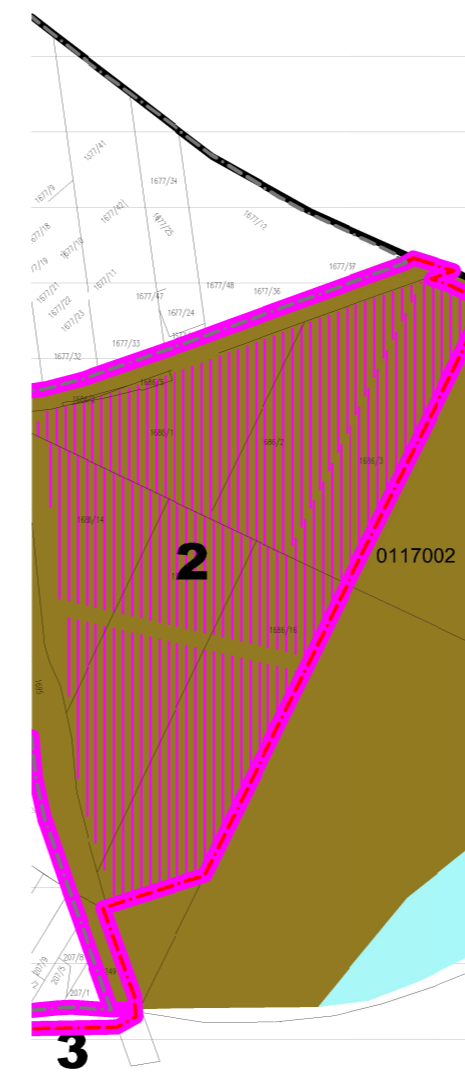
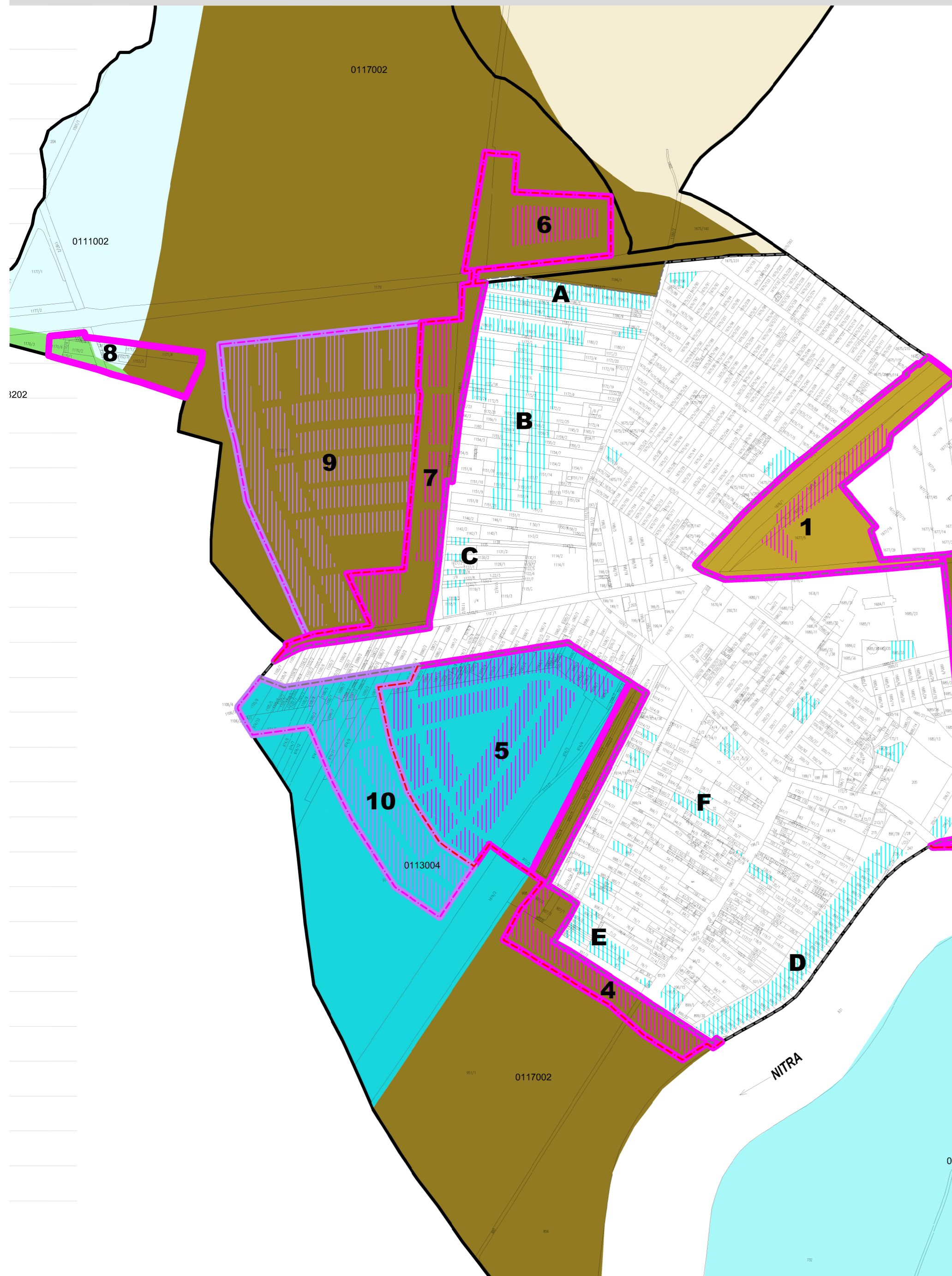


# ÚZEMNÝ PLÁN OBCE ČAKAJOVCE



## KATASTER NEHNUTELNOSTÍ

STAV      NÁVRH      VÝHEAD

	HRANICA KATASTRÁLNEHO (RIEŠENÉHO) ÚZEMIA
	HRANICA ZASTAVANÉHO ÚZEMIA

## ČLENENIE ÚZEMIA

	PFCELOK
--	---------

## PÔDY

	FLUVIZEME MŇALNÉ KARBONÁTOVÉ (PEJ 0102002, 0103003), PREVAŽNE STREDNE ŤAŽKÉ AŽ ŤAŽKÉ, HLBOKÉ, BEZSKELETNATE
	FLUVIZEME GLEJOVÉ (PEJ 0111002, 0112003) NA NIVNÝCH SEDIMENTOCH, STREDNE ŤAŽKÉ AŽ ŤAŽKÉ, HLBOKÉ, BEZSKELETNATE
	FLUVIZEME GLEJOVÉ AŽ FLUVIZEME PELICKÉ (PEJ 0113004), VEĽMI ŤAŽKÉ, HLBOKÉ, BEZSKELETNATE
	ČERNOZEME ČERNICOVÉ, KARBONÁTOVÉ (PEJ 0117002), STREDNE ŤAŽKÉ, HLBOKÉ, BEZSKELETNATE
	ČERNOZEME TYPICKÉ A ČERNOZEME HNEDOZEMNÉ NA SPRÁŠIACH (PEJ 0139002), STREDNE ŤAŽKÉ, HLBOKÉ, BEZSKELETNATE
	HNEDOZEME NA SPRÁŠOVÝCH HLINÁCH, HLBOKÉ, BEZSKELETNATE, STREDNE ŤAŽKÉ (PEJ 0144002, 0144202)
	REGOZEME A HNEDOZEME, ERODOVANÉ NA SPRÁŠIACH (PEJ 0147202), STREDNE ŤAŽKÉ, HLBOKÉ, BEZSKELETNATE
	REGOZEME AŽ ČERNOZEME, ERODOVANÉ NA SPRÁŠIACH (PEJ 0138202), STREDNE ŤAŽKÉ, BEZSKELETNATE, HLBOKÉ
	ČIERNICE TYPICKÉ, KARBONÁTOVÉ (PEJ 0119002), STREDNE ŤAŽKÉ AŽ LAHKÉ, BEZSKELETNATE, HLBOKÉ

## ZÁBERY POĽNOHOSPODÁRSKEJ PÔDY

	02	ZÁBER PP - 1. ETAPA MIMO ZASTAVANÉHO ÚZEMIA S VYZNAČENÍM SKUTOČNE PREDPOKLADANÝCH ZÁBEROV PP, OZNAČENIE LOKALITY
	09	ZÁBER PP - 2. ETAPA MIMO ZASTAVANÉHO ÚZEMIA S VYZNAČENÍM SKUTOČNE PREDPOKLADANÝCH ZÁBEROV PP, OZNAČENIE LOKALITY
	A	ZÁBER PP V ZASTAVANOM ÚZEMÍ S VYZNAČENÍM SKUTOČNE PREDPOKLADANÝCH ZÁBEROV PP, OZNAČENIE LOKALITY